

Préparation d'une sortie WE vélo VOSGES Sud

Saint-Maurice-Sur-Moselle / Bussang

Version **03**

Sommaire

- C'est où Bussang?
- Parcours Jour 0
- Parcours Jour 1
- Parcours Jour 2
- Hébergement

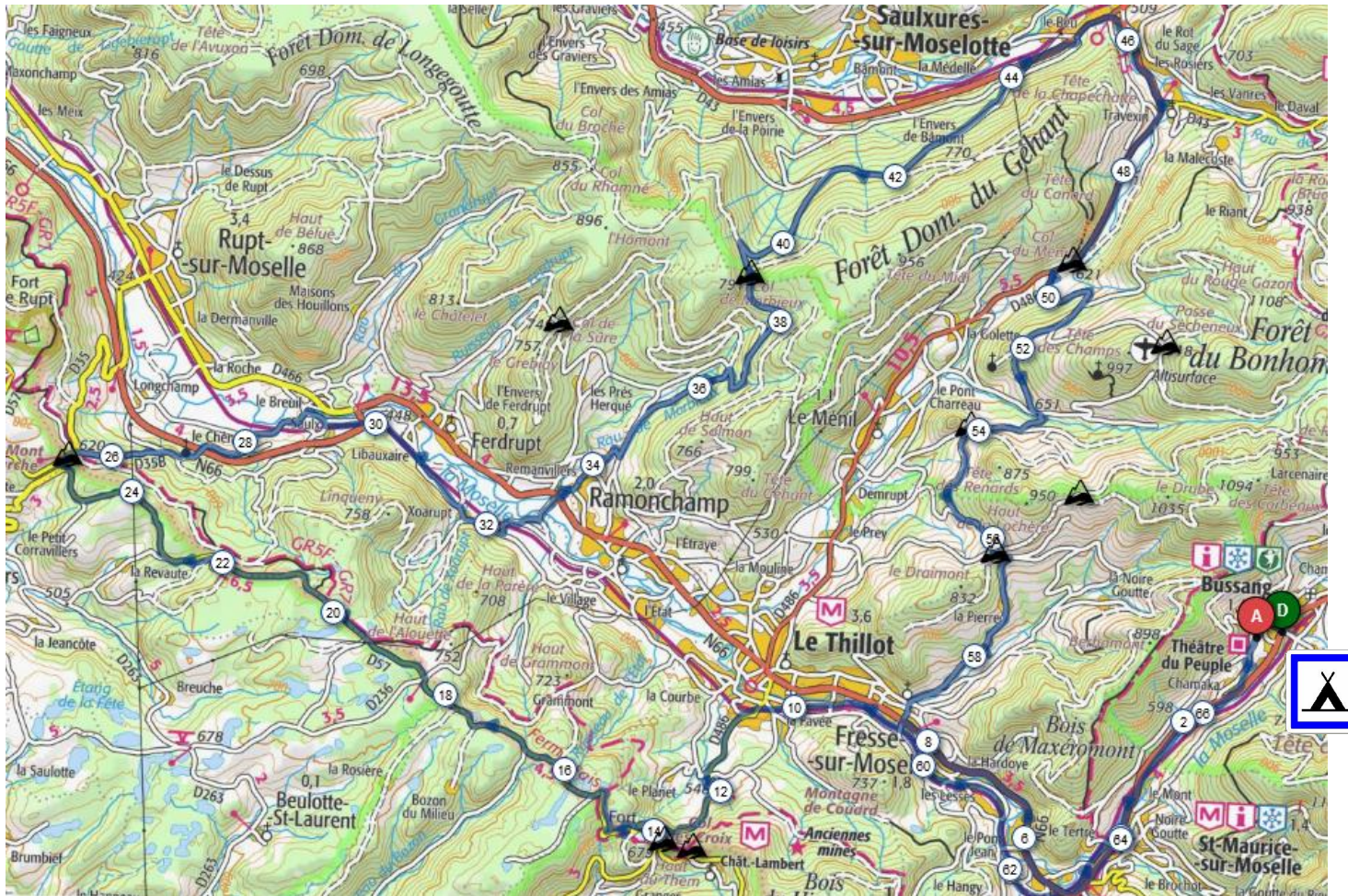
C'est où Bussang?

- Dept.: 88540
- Parc naturel régional des Ballons des Vosges
- Depuis Chevreuse:
 - 469 km
 - 4h45-5h00 de route
 - Autoroute A5



Jour 0 / Option 1

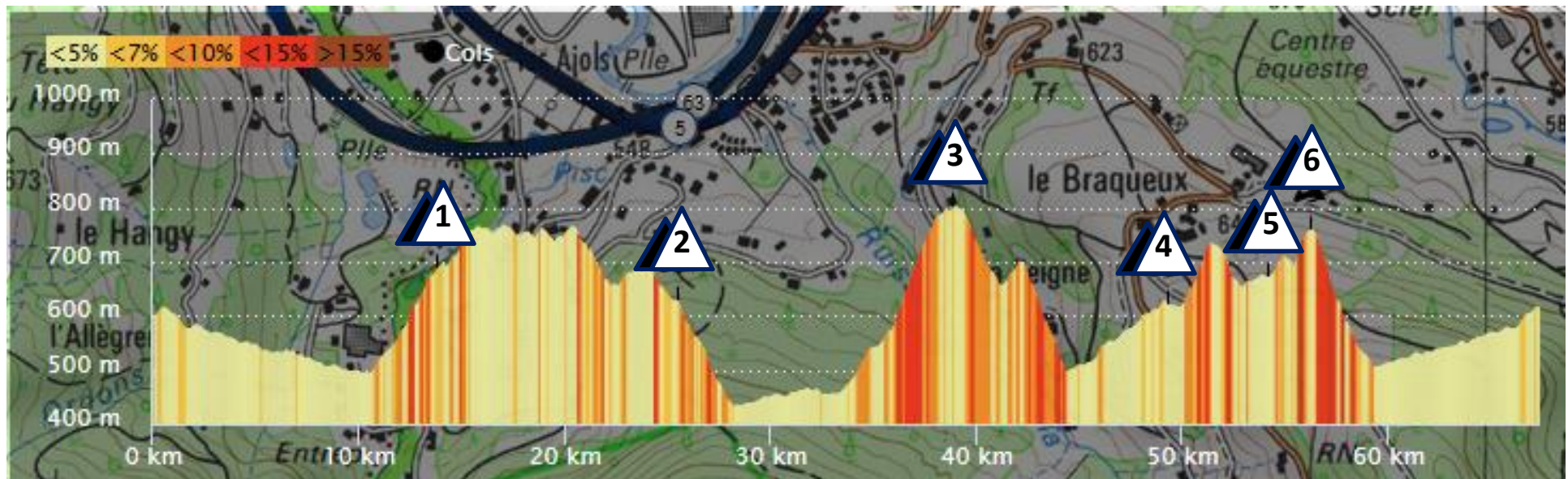
67 km / 1370+
2170 kCal



OR-8713784
'Boucle Bussang long'

Jour 0 / Option 1

67 km / 1370+
2170 kCal



- 1) Col des Croix (679 m ↑),
- 2) Col du Mont de Fourche (620 m ↓),
- 3) Col de Morbieux (791 m ↑)
- 4) Col du Ménil (621 m ↑)
- 5) Col de la Rouauche (671 m ↑)
- 6) Passage des Ves (769 m ↑)

Jour 0 / Option 2

36 km / 445+
815 kCal

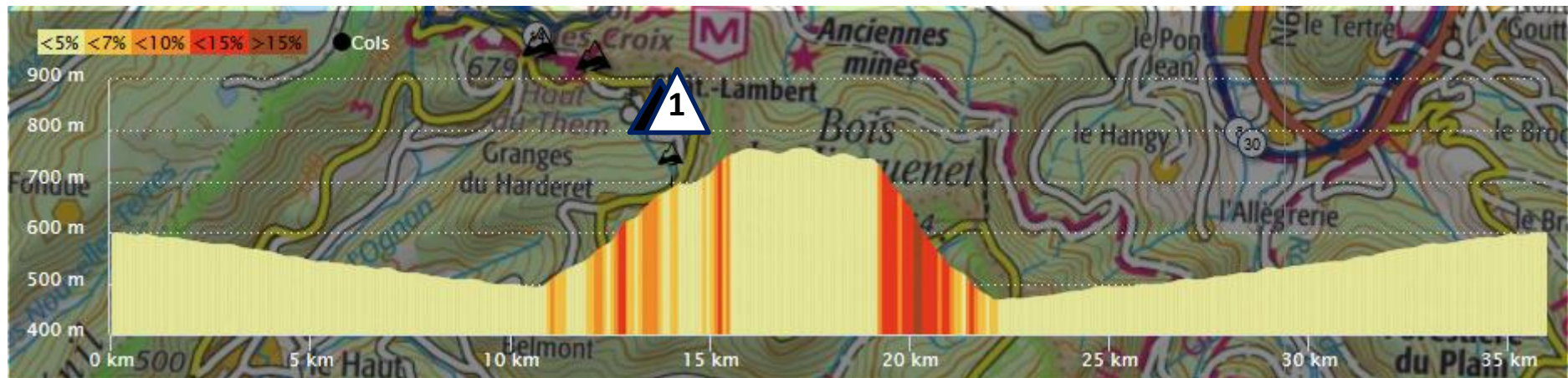


OR-8611203

'Bussang court 36 km'

Jour 0 / Option 2

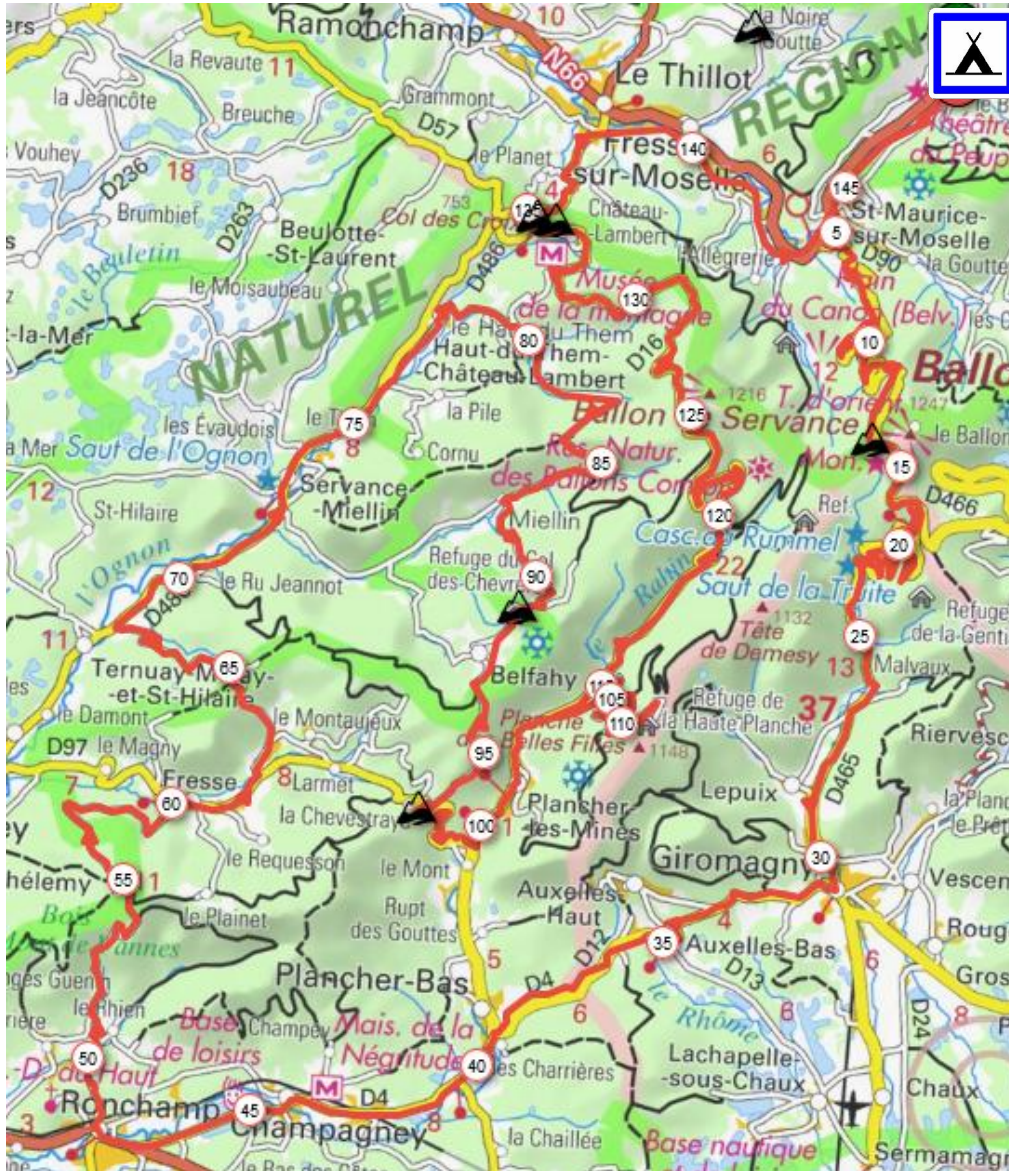
36 km / 445+
X kCal



- 1) Col des Croix (679 m ↑).

Jour 1 / Option 1

149 km / 3576+
5510 kCal

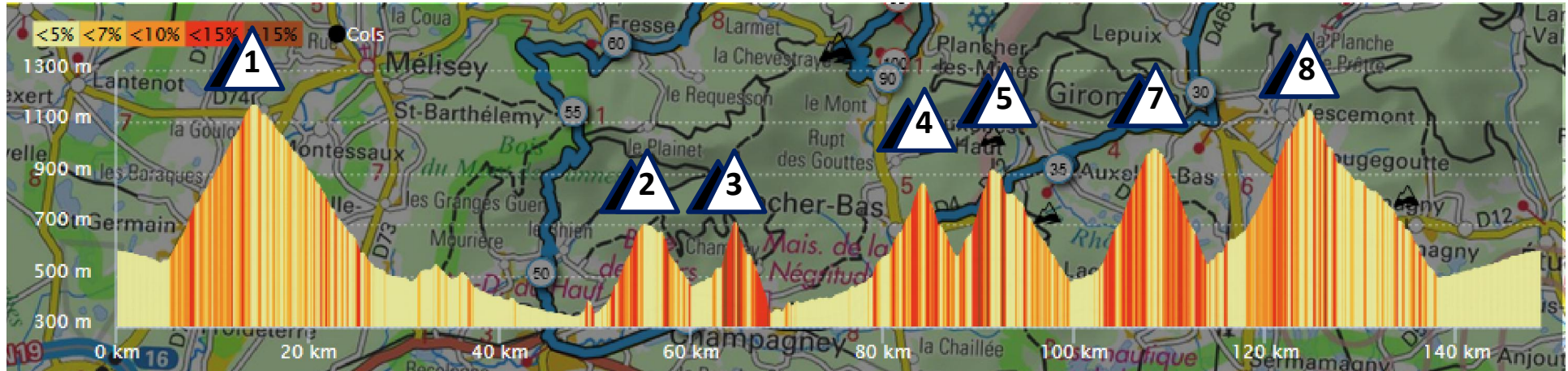


OR-8649200

'Le Thillot long'

Jour 1 / Option 1

149 km / 3576+
5510 kCal



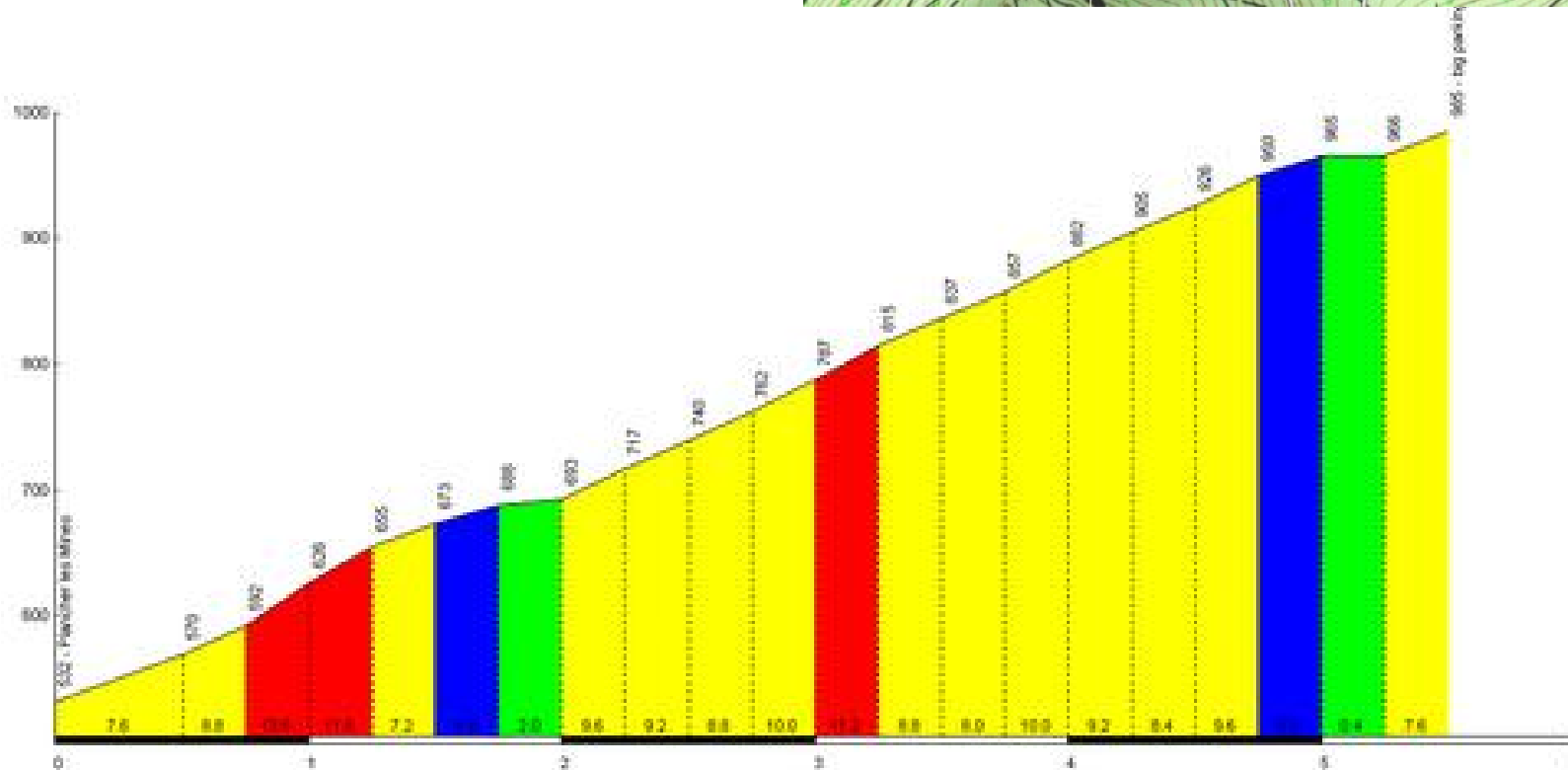
- 1) Col du Ballon (1170 m Ballon d'Alsace ↑)
- 2) Mont de Vannes (685 m ↑),
- 3) Croix Fayot (722 m ↑),
- 4) Plain des Bornes (861 m ↑),
- 5) Col des Chevrères (916 m ↑),
- 6) Col de Chevestraye (611 m ↓),
- 7) la Planche des Belles Filles (997 m ↑),
- 8) Ballon de Servance (1158 / 1216 m ↑),
- 9) Trou de l'Enfer (725 m ↓),
- 10) Col des Croix (679 m ↓).

La montée à la Planche des Belles Filles
peut être évitée 5,50 km x2 / 465+:

Jour 1 / Option 1

La montée à la Planche des Belles Filles peut être évitée 5,50 km / 465+

Planche de Belles Filles, da Plancher



Jour 1 / Option 2

139 km / 3292+
5100 kCal



OR-8655171

‘Le Thillot court
139km’

Pour mémoire:
‘Le Thillot Long’

Jour 1 / Option 2

139 km / 3292+
5100 kCal



- 1) Col du Ballon (1170 m Ballon d'Alsace ↑)
- 2) Mont de Vannes (685 m ↑),
- 3) Croix Fayot (722 m ↑),
- 4) ~~Plain des Bornes (861 m ↑),~~
- 5) Col des Chevrères (916 m ↑),
- 6) Col de Chevestraye (611 m ↓),
- 7) la Planche des Belles Filles (997 m ↑),
- 8) Ballon de Servance (1158 / 1216 m ↑),
- 9) Trou de l'Enfer (725 m ↓),
- 10) Col des Croix (679 m ↓).

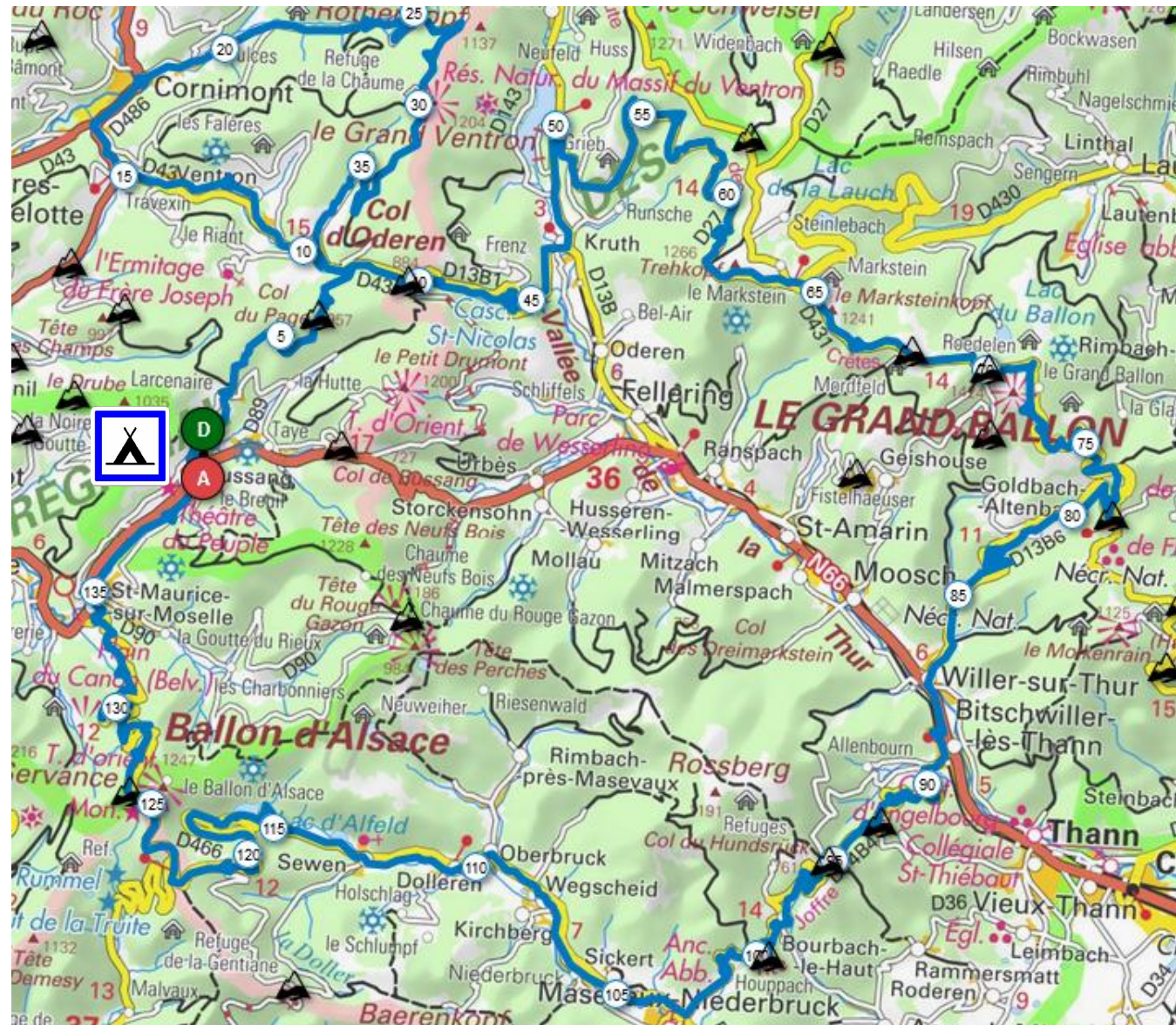
Par rapport à la version longue:

- Suppression de la montée au Plain des Bornes (cote 861 m) en coupant direct de Servance à Miellin.
- 10 km de moins.
- 290+ m en moins.

Jour 2

139 km / 3383+
5175 kCal

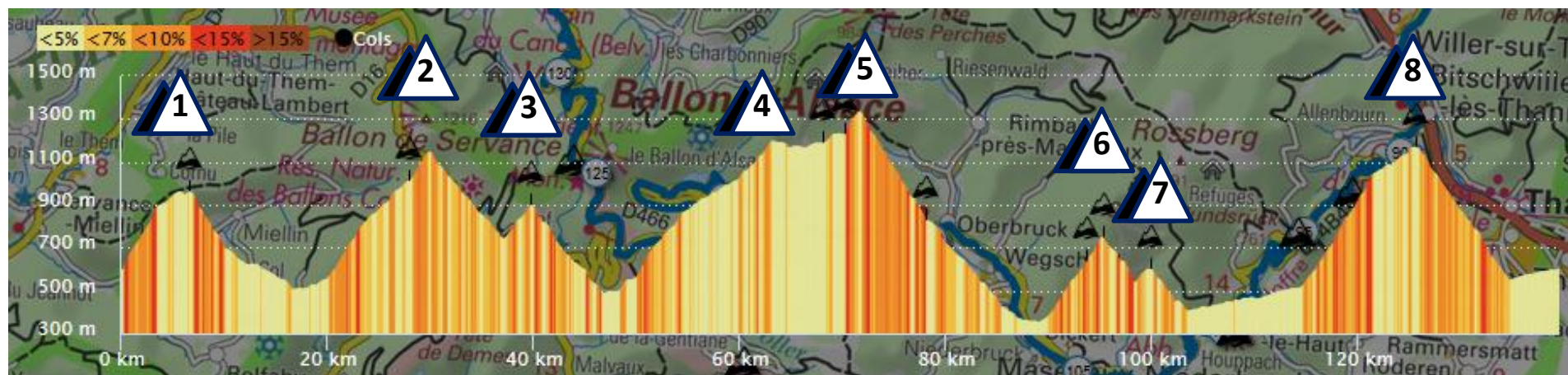
OR-8602302



‘Grand Ballon &
Ballon d’Alsace’

Jour 2

139 km / 3383+
5240 kCal



- 1) Col du Page (957 m ↑)
- 2) Col du Bockloch (1011 m ↑)
- 3) Col d'Oderen (884 m ↑)
- 4) Le Markstein (1184 m ↑)
- 5) Col du Moorfeld (1197 m ↑), Col du Haag (1233 m ↑), Le Grand Ballon (1343 m ↑), Col Amic (828 m ↓)
- 6) Col du Hundsrück (761 m ↑)
- 7) Col du Schirm (605 m ↑)
- 8) Col du Ballon (1170 m ↑ / Ballon d'Alsace)

Tous les parcours

8713784	Boucle Busang long ☆☆☆☆☆	Cyclisme - Route	Bussang	Bussang	67.28	1383	1365	27-05-2018
8655185	Thillot court 118km ☆☆☆☆☆	Cyclisme - Route	Bussang	Bussang	117.46	2542	2542	27-05-2018
8655171	Thillot court 139km ☆☆☆☆☆	Cyclisme - Route	Bussang	Bussang	139.13	3292	3292	27-05-2018
8649200	Thillot long ☆☆☆☆☆	Cyclisme - Route	Bussang	Bussang	148.73	3576	3576	27-05-2018
8611203	Bussang court 36km ☆☆☆☆☆	Cyclisme - Route	Bussang	Bussang	35.89	445	445	28-05-2018
8602302	Grand ballon & Ballon Alsace ☆☆☆☆☆	Cyclisme - Route	Bussang	Bussang	139.32	3383	3383	30-04-2018

Hébergement

- 5 étoiles
- Piscine
- Restaurant
- Bar

Domaine de Champé

14, rue des Champs-Navets

88540 BUSSANG – France

03 29 61 61 51

info@domaine-de-champe.com



Chalet Sunelia Luxe Fabre - 6 personnes - 3 chambres

(2013)



3 ch



37 m²



1 sdb



1 chambre avec 1 lit de 140 x 190 cm



1 chambre avec 2 lits de 90 x 190 cm superposés
1 chambre avec 2 lits de 90 x 190 cm + emplacement lit bébé



1 cuisine intégrée, four micro-ondes, frigo



1 salon avec 1 banquette en cuir



TV satellite



Terrasse couverte de 12,4 m² en plus
Lave-vaisselle
Salle de bain avec douche, WC séparé

