

Sortie VCC 2019

Auvergne Livradois Forez



Le camping:

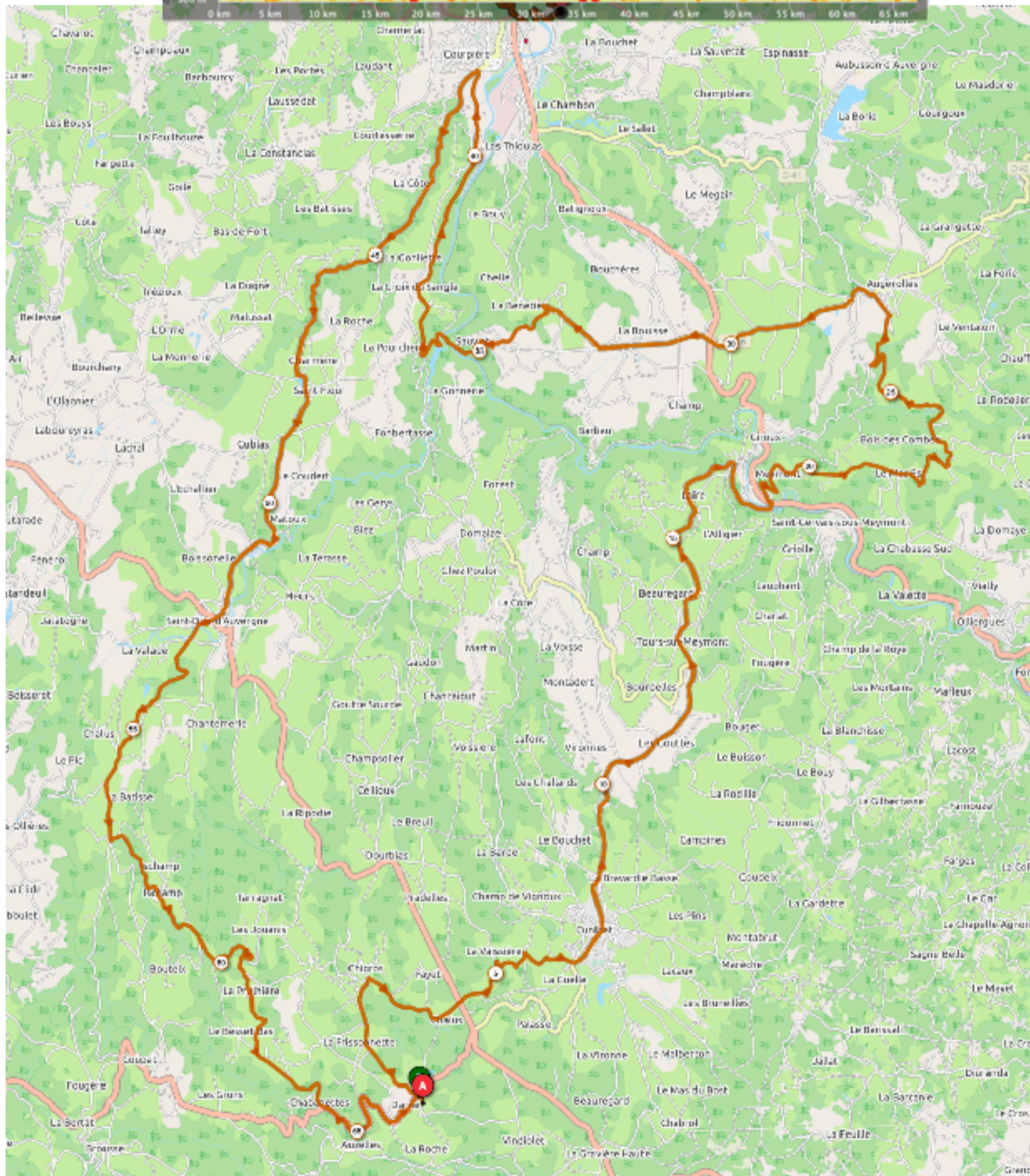
Adresse : Route de la Gravière / Base de loisirs / 63590 CUNLHAT

Plan d'accès :



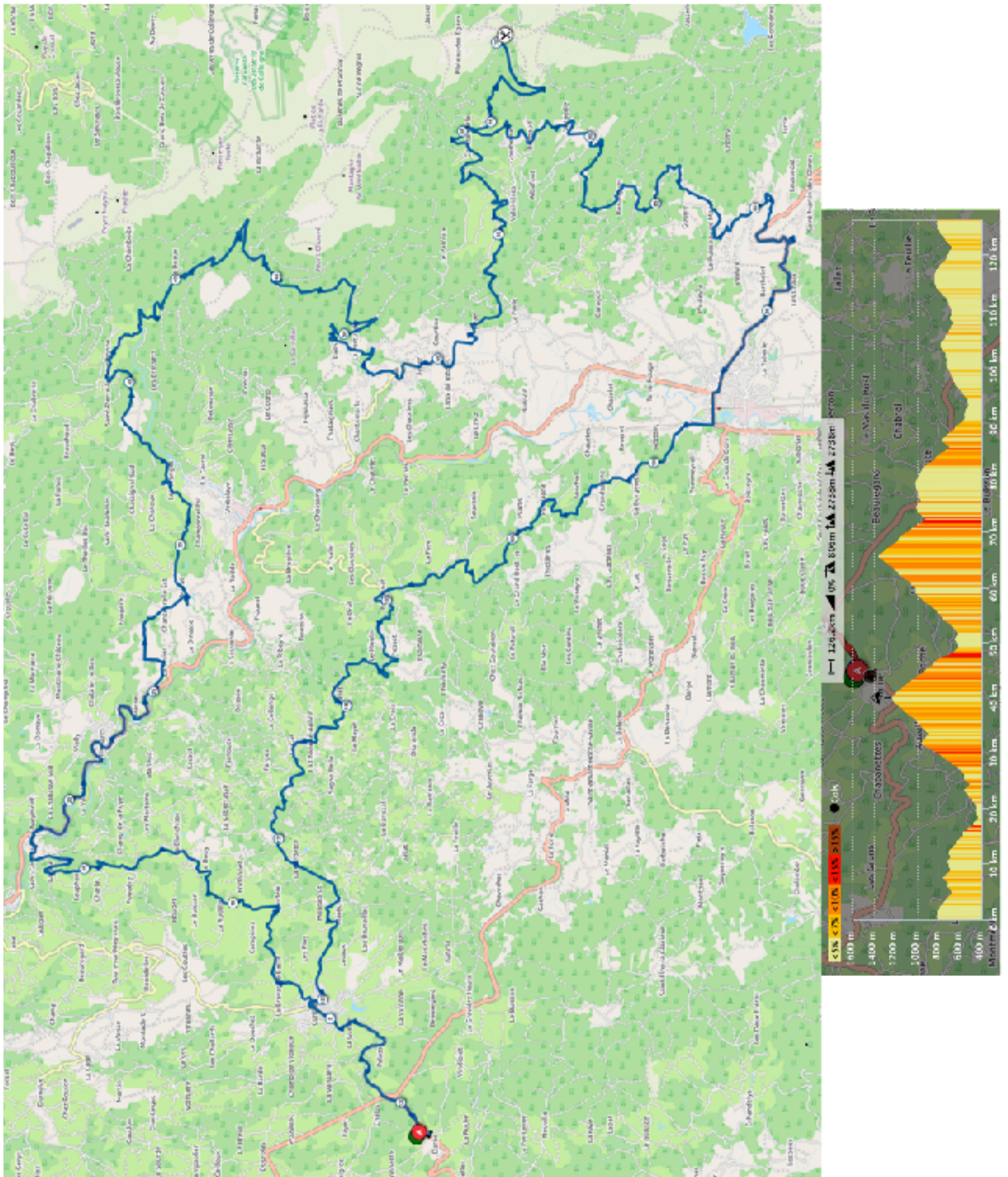
Les circuits:

Vendredi après-midi J0: 67km / 1071m



Samedi : Repas au « Chalet des Gentianes » / tel : 04 73 82 00 95

Option courte J1 : 126km / 2700m



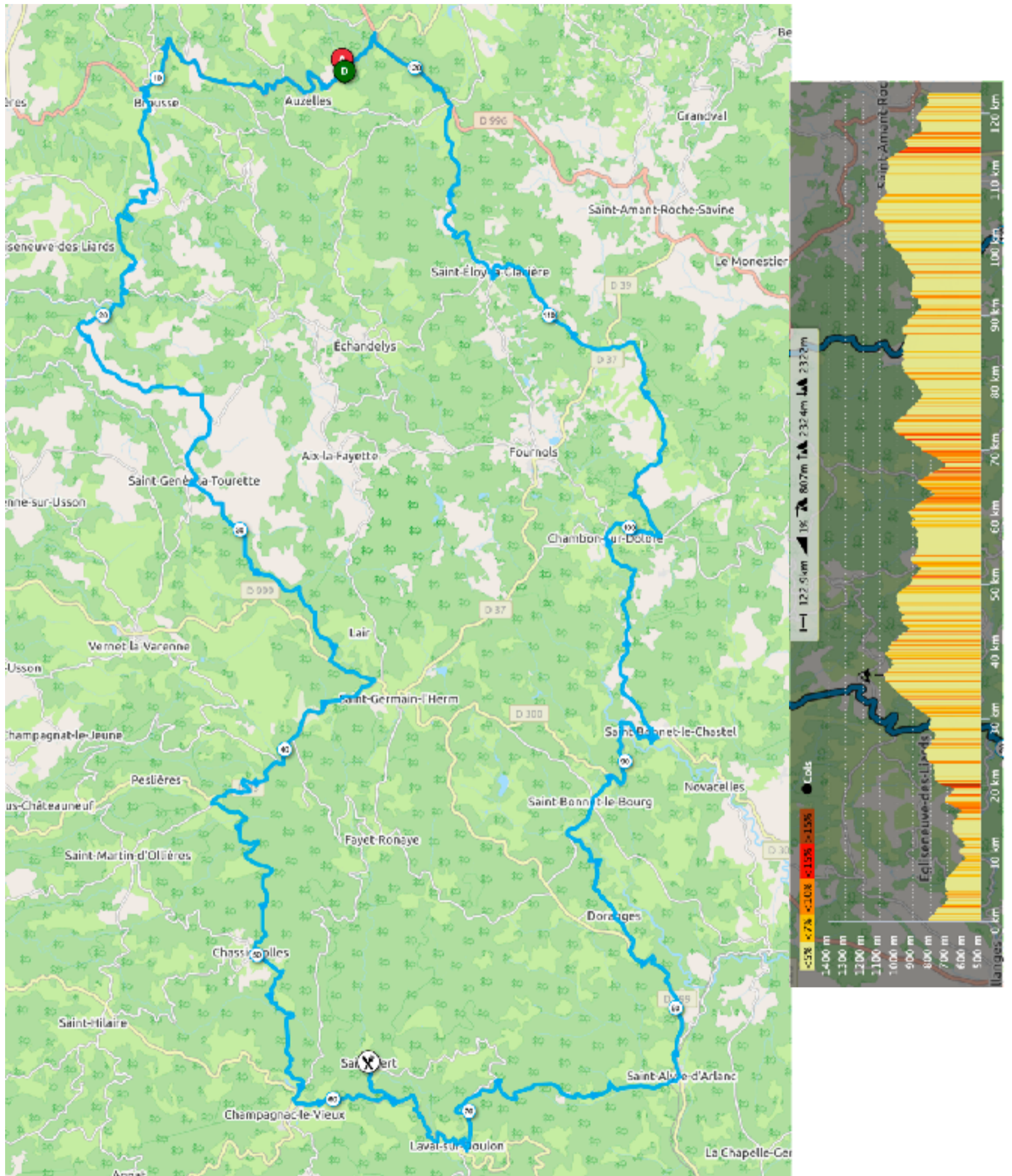
Option longue J1 : 165km / 3400m

PS : Circuit de la rando « Les copains » : <https://www.cyclolescopains.fr/index.html>



Dimanche : Repas au « Saint Vert » / tél : 04 71 76 34 17

Option courte J2 : 123km / 2300m



Option longue J2 : 154km / 2850m

PS: Le sud du parcours emprunte la route de l'étape du Tour de France du 14 juillet 2019.

